

REGIONE SICILIA
PROVINCIA DI TRAPANI
COMUNE DI CAMOBELLO DI MAZARA

PIANO COMUNALE
DI PROTEZIONE CIVILE

TAV. 1 - Planimetria scala 1:5.000

CB - Percorsi ed Aree di Emergenza













REDATTORI

Arch. Salvatore Montalbano

Geom. Giorgio Gurrieri

DATA _____

LEGGENDA

-  elisuperficie (in fase di espletamento gara di appalto per affidamento lavori)
-  aree di ammassamento
-  aree di attesa
-  aree di accoglienza scoperte
-  aree di accoglienza coperte
-  Security lines
-  Security lines ridondante
-  Percorso di raccolta
-  cancelli
-  area incidente prevalente
-  aree a rischio inondazione (P.A.I.)
-  segnaletica direzioni stradali

CAMOBELLO DI MAZARA

